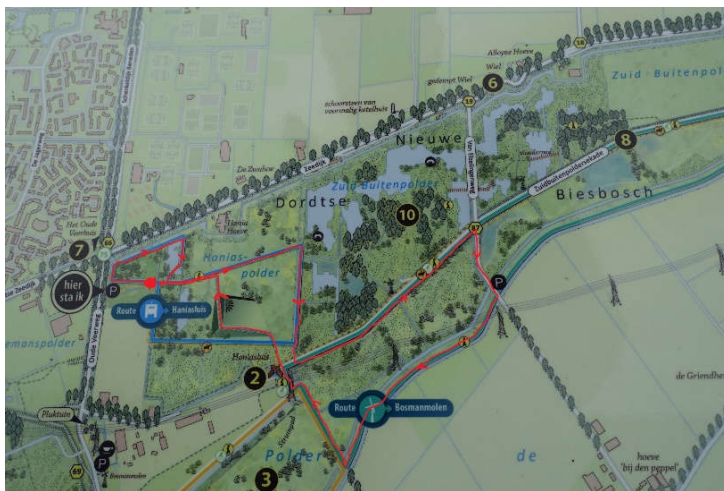


## Natuurinventarisatie Noorderdiepzone-oost te Dordrecht op 7 september 2020

Na een onverwachte ontmoeting en een inspirerend gesprek onderweg lopend in Sterrenburg besloot ik een van mijn goede voornemens nu maar eens echt ten uitvoer te brengen en weer mee te gaan met de natuurwandelingen op de eerste maandag van de maand. 7 september 2020, dit keer wordt er gestart vanaf de eerste parkeerplaats aan de Oude Veerweg.

Volgens mijn telefoon is het 12gr, maar een blauwe hemel met mooie witte wolken belooft een prachtige morgen.

Om 9 uur staat er een gezelschap van maar liefst 11 personen verzameld, incl. 2 IVN gidsen in opleiding, iedereen blij om elkaar weer te zien en benieuwd hoe lang de waarnemingenlijst vandaag zal worden.




### Natuurwandeling Noorderdiep zone bij de Oude Veerweg

We lopen eerst een stuk van de Hania route, genoemd naar de sluis uit 1799 in de Zuid buitenpolderse kade, het meest westelijke gedeelte van de zogenaamde Noorderdiepzone. Er zijn in deze tijd van het jaar nog genoeg bloeiende planten, die bekeken, gedetermineerd, benoemd en genoteerd kunnen worden, het eerste stukje van de route gaat dan ook in het bekende KNNV-kruiptempo, al gauw valt de groep uiteen in diverse kleinere groepjes, iedereen kijkt, speurt en noteert op zijn eigen manier en tempo, zeker ook beter in deze Corona tijd.

Natuurlijk regelmatig even wachten tot iedereen weer bij is.

Dankzij het schone water is de bloeiende Zwanenbloem overal aanwezig, de kleine regenbuitjes van de afgelopen tijd doen de begroeiing er al weer heel wat frisser bij staan dan in augustus, de waterstand is iets hoger geworden, nu 75cm beneden NAP.



Aan de rand van het plassegebied, waar het pad ombuigt richting Zuid buitenpolderse kade horen we dat het hek dat het kleine pad, dat een stukje het water inloopt blokkeert, daar niet staat om publiek weg te houden, maar omdat daar een vogelkijkhut gebouwd gaat worden, leuk vooruitzicht.

Aangekomen bij de Haniasluis nemen we de Zuidbuitenpoldersekade richting Van Elzelingenweg, vanaf de dijk heb je een prachtig uitzicht over het gebied tot aan de zeedijk.

Het gebied is voor wandelaars goed toegankelijk via de aangelegde vlonders en daar wordt door enkele vroege wandelaars dan ook dankbaar gebruik van gemaakt.

Boven het riet jaagt een torenvalk en voor wie op het juiste moment in de juiste richting kijkt is er een blauwe flits zichtbaar, de ijsvogel.

Op de Van Elzelingenweg buigen we rechtsaf en Gerard Verroen legt uit dat we volgend jaar het volgende stuk van de Noorderdiepzone vanaf de kleine parkeerplaats die hier is aangelegd ook in de wandelingen zullen opnemen; leuk vooruitzicht.

Langs de route terug maakt een buizerd een landing op een klein paaltje net boven het gras en staan langs de plas bij de Oude Veerweg een Blauwe reiger en twee Zilverreigers gemoedelijk op een rijtje langs de waterkant, bij terugkomst is het inmiddels dik half een.




Veenwortel  
[*Persicaria amphibia* ]




Watergentiaan  
[ *Nymphoides peltata* ]

Fotograferen en schrijven gaan bij mij moeilijk samen, bovendien ben ik verre van deskundig, dus verwacht van mij geen totaaloverzicht, maar dit is een aantal dingen die voor mij persoonlijk bijzonder waren: het langs de hele route fladderende Icarusblauwtje, grote pollen Zwanenbloem, Inkarnaatklaver, Watergentiaan, Klein-, Groot- en Muskuskaasjeskruid en vooral de in het water bloeiende Veenwortel.



Inkarnaatklaver  
[*Trifolium incarnatum* ]



Muskuskaasjeskruid  
[ *Malva moschata* ]

En dan niet te vergeten weidse uitzichten. Er wordt dit jaar nog 2 keer gelopen, op **5 oktober** en **2 november**, dus wie weet zien wij elkaar dan.

Jos Hitzert.